



**ВОССТАНОВЛЕНИЕ
УСТОЙЧИВЫХ
ЛАНДШАФТОВ В
ЦЕНТРАЛЬНОЙ
АЗИИ**

ПРОГРАММА

RESILAND CA+

РЕГИОНАЛЬНОЕ ПАРТНЕРСТВО ДЛЯ УСТОЙЧИВОГО БУДУЩЕГО

Центральная Азия находится в эпицентре глобального кризиса: масштабная деградация земель ежегодно наносит региону ущерб в 6 млрд долларов, разрушая инфраструктуру и угрожая миллионам жизней. Особую опасность это представляет для приграничных районов, где упадок лесных и горных экосистем провоцирует трансграничные бедствия — сели, оползни и наводнения. В условиях засушливого климата восстановление ландшафтов и сохранение биоразнообразия становятся критическими факторами выживания и стабильности региона.


КЛЮЧЕВЫЕ ФАКТЫ О РЕГИОНЕ

- 6 млрд долларов США - ежегодные потери от деградации земель (\approx 6% регионального ВВП);
- 80% водных ресурсов региона формируются в трансграничных речных бассейнах;
- 33% своего объёма ледников — «водных башен» Центральной Азии — уже утрачено;
- 10 миллионов человек пострадали от природных бедствий в регионе с 1990 года;
- трансграничные риски: изменение климата кратно увеличивает частоту селей и засух.

О ПРОГРАММЕ RESILAND CA+

Программа RESILAND CA+ — это флагманская инициатива Всемирного банка, реализуемая при финансовой поддержке Глобального экологического фонда (ГЭФ) и многостороннего трастового фонда PROGREEN. Программа выступает стратегической платформой для широкомасштабного восстановления деградированных ландшафтов, внедрения методов устойчивого управления природными ресурсами и системного укрепления климатической устойчивости региона. Программа реализуется через национальные проекты в Таджикистане, Кыргызстане и Узбекистане при активном экспертном и политическом вовлечении Казахстана и Туркменистана, что придает инициативе общерегиональный охват и связывает национальные приоритеты стран с глобальной климатической повесткой. Основной фокус программы направлен на восстановление природного капитала через природоориентированные решения (NbS), снижение трансграничных рисков селей и засух, поддержку сельских сообществ через «зеленую» занятость, а также глубокую законодательную трансформацию, включая региональную гармонизацию политик и разработку новых законодательных норм.

Региональный экологический центр Центральной Азии (РЭЦЦА) обеспечивает стратегическую «связность» национальных проектов программы RESILAND CA+, трансформируя действия стран в единую региональную картину. Выступая ключевым катализатором взаимодействия, РЭЦЦА модерирует процессы гармонизации экологических политик, внедряет общие цифровые системы мониторинга и базы знаний, а также фасилитирует разработку практических руководств и дорожных карт по снижению климатических рисков. Через координацию региональных диалогов, стади-туров и семинаров, РЭЦЦА содействует непрерывный обмен информацией и знаниями.



ПОЧЕМУ ВАЖНО РЕГИОНАЛЬНОЕ СОТРУДНИЧЕСТВО

- Трансграничность экосистем: природные комплексы и климатические риски не имеют границ, что требует единого подхода к их сохранению.
- Масштаб угроз: Стихийные бедствия (сели, засухи, наводнения) носят трансграничный характер и могут быть предотвращены только совместными усилиями.
- Синергия решений: Совместное планирование и регулярный обмен опытом ускоряют внедрение эффективных технологий адаптации.
- Глобальный вклад: Гармонизированные подходы создают региональные и глобальные общественные блага, повышая устойчивость всей планеты.
- Единая цифровая среда: Региональная информационная экосистема (научные данные, ГИС-мониторинг и база лучших практик) обеспечивает точное прогнозирование рисков и координацию действий по восстановлению ландшафтов в Центральной Азии.

RESILAND В ТАДЖИКИСТАНЕ

Исполнительный орган: Центр реализации инвестиционных проектов Комитета по охране окружающей среды при Правительстве Республики Таджикистан


Сроки реализации: 11 ноября 2022 - 30 сентября 2027

КЛЮЧЕВЫЕ НАЦИОНАЛЬНЫЕ ЦЕЛЕВЫЕ ИНДИКАТОРЫ:

- Земли под устойчивым управлением: 180 000 гектаров
- Прямые бенефициары: 336 000 человек (40% – женщины, или 134 400 человек)
- Сокращение выбросов парниковых газов: 240 000 тонн CO₂ в год
- Охваченные районы: 10 районов в трех регионах
- Региональное нормотворчество: Разработка и гармонизация 6 региональных политик в области устойчивого управления ландшафтами

ИНСТИТУЦИОНАЛЬНОЕ РАЗВИТИЕ И НОРМАТИВНАЯ БАЗА:

- Стратегическое планирование: разработка Стратегий и Планом действий по восстановлению ландшафтов и управлению особо охраняемыми природными территориями
- Экологические цели: установление национальных целевых показателей нейтрального баланса деградации земель
- Развитие потенциала: обучение более 550 государственных служащих принципам интегрированного управления ландшафтами
- Техническая модернизация: предоставление оборудования, транспортных средств и обновление офисной инфраструктуры.



RESILAND В КЫРГЫЗСТАНЕ

Исполнительный орган: Министерство чрезвычайных ситуаций Кыргызской Республики

Срок реализации: 28 августа 2024 - 29 июня 2029

КЛЮЧЕВЫЕ НАЦИОНАЛЬНЫЕ ЦЕЛЕВЫЕ ИНДИКАТОРЫ:

- Климатоустойчивое восстановление 9 558 га ландшафтов:
 - Инженерные («серые») меры: охват 7 633 га; восстановление 16 участков защитных дамб (протяженностью 30 км) и реабилитация дренажных каналов.
 - Природоориентированные решения: охват 500 га, включая посадку лесных насаждений.
- Развитие средств к существованию 53 397 человек (26 698 женщин)
 - Программа «Одно село - один продукт»: создание 800 долгосрочных рабочих мест (50% – для женщин) через переработку лесных ресурсов (орехи, фрукты, травы) и расширение доступа к рынкам.
 - Программа «Зеленая занятость»: создание 2 000 краткосрочных рабочих мест (50% – для женщин) для ухода за насаждениями; общий объем занятости – 47 320 человеко-дней.

ПРАКТИЧЕСКИЕ МЕХАНИЗМЫ И РЕГИОНАЛЬНОЕ СОТРУДНИЧЕСТВО:

- Инструментарий реализации: разработка Руководства по применению Природоориентированных решений и Региональной дорожной карты по снижению риска селевых потоков.
- Цифровой мониторинг: внедрение Регионального онлайн-каталога для оценки и совместного управления трансграничными угрозами (сели, паводки).
- Региональное нормотворчество: разработка и гармонизация 6 региональных политик в области устойчивого управления ландшафтами.



RESILAND В УЗБЕКИСТАНЕ

Исполнительный орган: Агентство по увеличению лесов и зеленых зон и борьбе с опустыниванием при Национальном комитете по экологии и изменению климата Республики Узбекистан

Срок реализации: 29 марта 2024 - 15 сентября 2028

КЛЮЧЕВЫЕ НАЦИОНАЛЬНЫЕ ЦЕЛЕВЫЕ ИНДИКАТОРЫ:

- Земли под устойчивым управлением: 280 000 гектаров
- Прямые бенефициары: 500 000 человек (30% – женщины, или 150 000 человек)
- Сокращение выбросов парниковых газов: 240 000 тонн CO₂ в год
- Охваченные территории: 6 трансграничных коридоров
- Региональное нормотворчество: разработка и гармонизация 6 региональных политик в области устойчивого управления ландшафтами.

ВОССТАНОВЛЕНИЕ ЛАНДШАФТОВ


- Лесовосстановление и агролесоводство: Цель: 253 464 га (включая плантации и улучшение пастбищ)
- Производство на основе деревьев: 77 700 га
- Естественное восстановление: 175 764 га на фермерских землях
- Управление особо охраняемыми территориями: 26 536 га (Зааминский ГПЗ и Центральный лесхоз Самаркандской области).

УКРЕПЛЕНИЕ ИНСТИТУТОВ И ЦИФРОВИЗАЦИЯ:

- Нормативная база: разработка проекта нового Лесного кодекса и Национального мастер-плана восстановления ландшафтов (FLR).
- Мониторинг: проведение Первого национального лесного обследования и внедрение Национальной системы мониторинга лесов (NFMS).
- ИКТ-платформа: двунаправленная система управления лесами для отслеживания лесовосстановления, изменений землепользования и поддержки принятия решений (включая картографирование экотуризма).
- Развитие потенциала: обучение кадров с особым акцентом на подготовку женщин для управленческих должностей.

УСТОЙЧИВЫЕ СРЕДСТВА К СУЩЕСТВОВАНИЮ:

- Поддержка предпринимательства: создание и обучение около 200 малых предприятий.
- Цепочки добавленной стоимости: бизнес-обучение, оценка рынков недревесной продукции и предоставление целевых грантов для групп по средствам к существованию.



БЕНЕФИЦИАРЫ RESILAND CA+




Бенефициары RESILAND CA+ — это участники всей цепочки управления ресурсами: от фермеров и лесопользователей, внедряющих устойчивые практики на местах, до государственных органов и исследователей, формирующих современную политику экологической безопасности региона.

РОЛЬ РЭЦЦА В РЕАЛИЗАЦИИ ПРОГРАММЫ RESILAND CA+

КЛЮЧЕВЫЕ НАПРАВЛЕНИЯ ДЕЯТЕЛЬНОСТИ:

- **Гармонизация нормативно-правовой базы:** РЭЦЦА модерирует процесс разработки и согласования шести гармонизированных региональных политик в области управления ландшафтами. Этот пакет документов (включая протоколы по созданию трансграничных «Парков мира») обеспечивает единый стандарт законодательных подходов и создает правовую основу для совместных действий стран в трансграничных зонах.
- **Разработка прикладного инструментария** для перехода от стратегий к действиям на местах. Сюда входят: Региональная дорожная карта по снижению риска селевых потоков – пошаговый план совместного реагирования на климатические угрозы. Руководство и методические рекомендации по применению природоориентированных решений (NbS) – технологический стандарт восстановления экосистем.
- **Стратегический региональный диалог (ЦАКИК):** Обеспечение преемственности экспертного диалога через проведение Центрально-Азиатской конференции по вопросам изменения климата. Ключевыми этапами станут проведение ЦАКИК-2026 на площадке Регионального саммита по экологии (RES) и ЦАКИК-2027 в рамках Международного горного саммита.
- **Климатическая дипломатия и поддержка на КС (COP):** Экспертное сопровождение участия национальных делегаций стран Центральной Азии на Конференциях Сторон ООН. РЭЦЦА содействует формированию единой региональной позиции, что повышает политический вес региона и способствует привлечению климатического финансирования.
- **Цифровая экосистема знаний и мониторинга:** Внедрение Регионального онлайн-каталога климатических рисков и базы данных по ландшафтам. Эти ГИС-инструменты позволяют странам совместно прогнозировать трансграничные угрозы (сели, паводки) и оперативно обмениваться данными.
- **Практический обмен опытом и стади-туры:** Организация ознакомительных поездок для специалистов и лиц, принимающих решения. Стади-туры позволяют наглядно продемонстрировать эффективность устойчивых технологий для их внедрения в национальные практики.




РЕГИОНАЛЬНЫЙ ЭФФЕКТ

Восстановленные и устойчивые ландшафты
Согласованные меры по адаптации к климату
Укреплённое трансграничное сотрудничество
Снижение уязвимости к природным бедствиям
Единые стандарты, знания и инструменты

RESILAND CA+

ОДИН РЕГИОН. ОБЩИЕ ЛАНДШАФТЫ. УСТОЙЧИВОЕ БУДУЩЕЕ.



СВЯЗАТЬСЯ С НАМИ

[HTTPS://CARECECO.ORG/MAIN/ACTIVITY/PROJECTS/RESILANDCA/](https://carececo.org/main/activity/projects/resilandca/)

